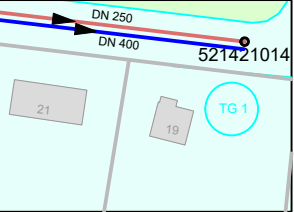
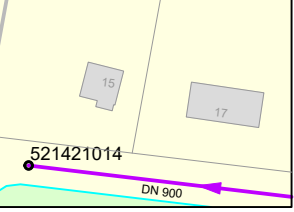
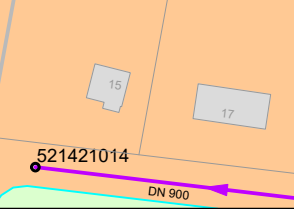
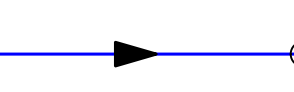
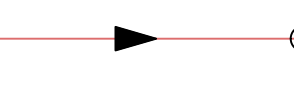
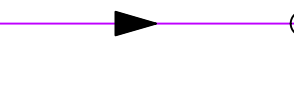
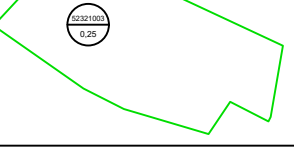




















Legende:

-  Trenngebiet mit Nummer
-  Mischgebiet
-  Prognosegebiet
-  Regenwasserkanal
-  Schmutzwasserkanal
-  Mischwasserkanal
-  Einzugsgrenze Mischwasser
-  Regenwasserkanal
-  Schmutzwasserkanal
-  Mischwasserkanal
-  Einzugsgrenze Mischwasser
-  Regenwasserkanal
-  Schmutzwasserkanal
-  Mischwasserkanal
-  Einzugsgrenze Mischwasser

-  Oberstau 0 m³ - 1 m³ (T=2)
-  Oberstau 1 m³ - 10 m³ (T=2)
-  Oberstau 10 m³ - 25 m³ (T=2)
-  Oberstau 25 m³ - 50 m³ (T=2)
-  Oberstau über 50 m³ (T=2)
-  Oberstau 0 m³ - 1 m³ (T=3)
-  Oberstau 1 m³ - 10 m³ (T=3)
-  Oberstau 10 m³ - 25 m³ (T=3)
-  Oberstau 25 m³ - 50 m³ (T=3)
-  Oberstau über 50 m³ (T=3)

Übernahme von Gschwelhof  
Ober-, Unterepfenbach,  
Haid, Marzell

d	Datum	geändert	Bearbeitet	Mer
f	Datum	geändert	gezeichnet	Prof
b	Datum	geändert	geprüft	Mer
s	Datum	geändert	Datum	Mai 2021

**SiwaPlan®**  
Ingenieurgesellschaft mbH  
Bauleitung, Planung, Bauüberwachung  
Messerschmittstraße 4  
80692 München

Tel. 089 / 45 21 88 70  
Fax. 089 / 45 21 88 99

**Stadt Unternehmen Mainburg**

**Generalentwässerungsplan 2021**  
Kanalsatzberechnung Prognosezustand - Mainburg Süd

Unterschrift: \_\_\_\_\_ Maßstab: 1:2000 Plan Nr.: 19007 - 9